

الى / شعبة ضمان الجودة والاداء الجامعي

م/ الخطة العلمية للعام الدراسي ٢٠١٧/٢٠١٨


تحية طيبة ...

نبين لكم في ادناه مفردات الخطة العلمية لقسم الجغرافية للعام الدراسي ٢٠١٧-

٢٠١٨ وكالاتي


١- البحوث المنجزة للعام الدراسي ٢٠١٦/٢٠١٧ مع نسب انجازها :-

ت	اسم التدريسي	عنوان البحث	نسبة الانجاز
١	أ.م.د فاضل حسن جاسم	رؤية لتنمية التربية الديمقراطية في التعليم العالي	٩٠%
٢	م.د وجدان نعمان رشيد	أثر استخدام إستراتيجية مونرو وسلاتروا إستراتيجية مكفر لاند في تنمية مهارات التفكير الاستدلالي لدى طلبة الصف الاول متوسطي مادة الجغرافية	٨٠%
٣	م.د خلف عمر عبد الله	التنوع والتوزيع الاثني في العراق وأثره على تماسك المجتمع	١٠٠%
٤	د. عمر عبد الرسول	التباين المكاني لزراعة اشجار العنب في قضاء الخالص	١٠٠%
٥	م.د عمار حسين محمد	انهيار سد حميرين واثاره الجغرافية على المناطق الواقعة جنوب السد	٢٥%
٦	م.م علي طلب جعفر	الاقتصاد المعرفي في علم الجغرافية	١٠٠%
٧	م.م حسين عبد المجيد	طالب دكتوراه	
٨	م.م عمر ابراهيم	طالب دكتوراه	
٩	م.م سندس محمد علوان	طالبة دكتوراه	
١٠	م.م غفران حسين ابراهيم	مستوى الرضا عن العمل الارشادي لدى مرشدي المرحلة الابتدائية التفكك الاسري واثره على التحصيل الدراسي	75% 95%
١١	م.م ميادة فرحان حميد	التنوع والتوزيع الاثني في العراق وأثره على تماسك المجتمع	١٠٠%
١٢	م. نادية ستار احمد	اثر انموذج بيركنز وبلايث في تحصيل مادة العربية العامة لطلبة قسمك الجغرافية	15%
١٣	م.م منتهى صبار عباس	الدافع للانجاز وعلاقته بالقلق من الصدمات لدى طلبة الجامعة	٩٠%



٢- الابحاث المقترحة من قبل الهيئة التدريسية للعام الدراسي ٢٠١٧/٢٠١٨ وكالاتي :


ت	اسم التدريسي	عنوان البحث	نسبة الانجاز
١	م.د. وجدان نعمان رشيد	- التعلم الالكتروني بين الواقع والطموح - فاعلية استخدام استراتيجية كويست ويب في اكتساب المفاهيم الجغرافية لطلبة الاول متوسط	%٢٥ %٧٠
٢	أ.م.د. فاضل حسن جاسم	اثر استراتيجية المقابلة الثلاثية الخطوات في تنمية التفكير الابداعي عند طالبات الصف الثاني المتوسط في مادة التاريخ	%٨٠
٣	م.د. يعرب محمد حميد	استخدام RS&GIS في دراسة الغطاء الارضي في قضاء بلدروز للفترة من ١٩٨٥ - ٢٠١٧	%٣٠
٤	م.د. خلف عمر عبد الله	- تكوين الوحدات السياسية - الاستهلاك المائي وادارته في مدينة درنة	%١٠٠ %١٠٠
٥	م.د. عمر عبد الرسول	- الخصائص الاروائية لجدول الهاشميات (k8/b2/d3) - الاثار البيئية لإدراج الاهوار العراقية على لائحة التراث العالمي - كتاب (تحليل جغرافي لواقع البساتين في قضاء الخالص).	%٩٠ %١٠٠ %٥٠
٦	م.د. عمار حسين محمد	النموذج المورفومتري لحوض وادي المرج	%٥٠
٧	م.د. قيس ياسين خلف	تطبيق نظم التحليل المكاني في اختيار الموقع الامثل لدفن النفايات المنزلية في قضاء بعقوبة	%٤٠
٨	م.م. علي طلب جعفر	اجازة مرضية	
٩	م. حسين عبد المجيد	الانعكاسات الجيوبولوتيكية لدولة جنوب السودان على الامن الوطني السوداني	%٥٥
١٠	م.م. ميادة فرحان حميد	دور المشاريع الصغيرة في قضاء الخالص واثرها على الحالة الاقتصادية والاجتماعية	%١٠
١١	م.م. عمر ابراهيم	طالب دكتوراه	
١٢	م.د. سندس محمد علوان	لا يوجد	
١٣	م.م. نايف سعيد نايف	التغيير البيئي لمنطقة كميرة جنوب بغداد من ٢٠٠٣ ولغاية ٢٠١٧	20%
١٤	م.م. غفران حسين ابراهيم	بعض اساليب التعليم الناجحة في كندا	10%
١٥	م.م. طارق ابراهيم خليل	- فاعلية انموذج ريجيليوت في تحصيل طلبة قسم التربية الفنية في مادة المسرح المدرسي - اهمية طريقة النصوص في تحصيل طلبة التربية الفنية في مادة نظريات الابداع	%١٠٠ %٩٠
١٦	م.م. منتهى صبار عباس	التفكير الاجباي وعلاقته بالتوافق الشخصي الاجتماعي لدى طلبة المرحلة الاعدادية	10%
17	م.م. قسمة نجم عبد الله	التوزيع المكاني للعشوائيات في قضاء بعقوبة	15



٣- المؤتمرات المزمع عقدها للعام الدراسي ٢٠١٧/٢٠١٨: لا يوجد

٤- الندوات المزمع عقدها للعام الدراسي ٢٠١٧/٢٠١٨

ت	عنوان الندوة	اسم التدريسي القسم	مؤعد الانعقاد
١	التلوث البيئي في مدينة بعقوبة التشخيص و المعالجة	م.د عمر عبد الرسول فالح م.م عمر ابراهيم	٢٠١٧/١٠/٣١
٢	الاهمية السياحية لأهوار جنوب العراق	م.د عمر عبد الرسول فالح م.م نايف سعيد نايف	٢٠١٧/١١/٦
3	الحياة الجامعية (الحقوق والواجبات) لطلبة المرحلة الاولى	أ.د فاضل حسن جاسم م.د وجدان نعمان رشيد م.د عمار حسين محمد	٢٠١٧/١١/٢٨
4	الرصانة العلمية في البحوث الجغرافية	م.د عمار حسين محمد م.م قيس ياسين	٢٠١٧/١٢/٣
5	مشكلات الطلبة المطبقين ومقترحات علاجها	أ.د فاضل حسن جاسم م.م طارق ابراهيم	٢٠١٧/١٢/١٣
6	يوم الارض العالمي	م.د قيس ياسين خلف م.د عمار حسين محمد م.د عمر عبد الرسول	٢٠١٨/١/١٠
7	بطالة الشباب وابعادها المستقبلية	م.م قسمه نجم عبد الله م.م. ميادة فرحان حميد	٢٠١٨/٢/٢١
8	استخدام التقنيات الحديثة GIS في المساعدة باتخاذ القرارات الصائبة	م.د يعرب محمد حميد م.د قيس ياسين خلف م.د عمار حسين محمد	٢٠١٨/٣/١٢
9	الهيئة الديمغرافية في العراق وابعادها المستقبلية	م.حسين عبد المجيد	٢٠١٨/٣/٢٦
10	طرائق التدريس والتطور التكنولوجي	م.د وجدان نعمان رشيد	٢٠١٨/٤/١٠
11	الاستشعار عن بعد في الجغرافيا	م.د عمار حسين محمد م.د يعرب محمد	٢٠١٨/٤/٣٠
12			٢٠١٨/٥/١٥



٥- ورش العمل المزمع عقدها للعام الدراسي ٢٠١٧/٢٠١٨

ت	عنوان الورشة	اسم التدريسي	القسم	موعد الانعقاد
١	اساليب الارتقاء بالمحاضرة العلمية في ضوء التقدم العلمي العالمي	أ.د. فاضل حسن جاسم م.د. وجدان نعمان رشيد	الجغرافية	٢٠١٧/١٠/٢٤
٢	معلم الجغرافيا بين الواقع والطموح	م.د. وجدان نعمان رشيد م.د. عمار حسين محمد	الجغرافية	٢٠١٧/١١/٣
3	استخدام جهاز GPS MAP	م.د. يعرب محمد م.د. قيس ياسين	الجغرافية	٢٠١٧/١١/٢٧
4	اساليب الافادة من مصادر المعلومات وطرق توظيفها في البحث العلمي	م.د. عمار حسين محمد م.د. خلف عمر عبد الله	الجغرافية	٢٠١٧/١٢/٢
5	التدريب على برنامج ARC MAP GIS لطلبة قسم الجغرافيا	م.د. يعرب محمد م.د. عمار حسين م.د. قيس ياسين	الجغرافية	٢٠١٧/١٢/١٢
6	اساليب الالتقاء الجيد للمحاضرة العلمية لطلبة المرحلة الجامعية (المرحلة الثالثة)	أ.د. فاضل حسن جاسم م.د. وجدان نعمان م.م. قسمة نجم	الجغرافية	٢٠١٨/١/٩
7	التوسع العشوائي في المدن	م.د. قيس ياسين م.م. نايف سعيد	الجغرافية	٢٠١٨/٢/٢٠
8	الاساليب الناجحة في الدراسة الميدانية	م.د. عمار حسين م.م. سندس محمد	الجغرافية	٢٠١٨/٣/١١
9	دور الاقسام العلمية بالجامعات ومراكز البحث العلمي ومؤسسات الدولة في تطوير البحث العلمي	أ.د. فاضل حسن جاسم م.د. وجدان نعمان م.د. عمار حسين	الجغرافية	٢٠١٨/٣/١٩
10	اصول المناقشات العلمية	م.د. قيس ياسين م.م. مغفران حسين	الجغرافية	٢٠١٨/٤/٣



٦- الدوراتالمزمع عقدها للعام الدراسي ٢٠١٧/٢٠١٨

ت	عنوان الدورة	اسم التدريسي	القسم	موعد الانعقاد
١	التدريب على استخدامات برنامج GIS	م.د قيس ياسين خلف م.د عمار حسين م.د يعرب محمد	الجغرافية	٢٠١٧/١٠/٢٤
٢	التدريب على استخدامات برنامج GPS	م.د قيس ياسين م.م سندس محمد	الجغرافية	٢٠١٧/١١/٥
3	التدريب على استخدام المصطلحات الجغرافية باللغة الانكليزية	م.د عمار حسين	الجغرافية	٢٠١٧/١١/٢٧
4	رسم الخرائط باستخدام الاتوكات ماب	م.د قيس ياسين	الجغرافية	٢٠١٧/١٢/٢
5	التصوير الجغرافي الناجح	م.د عمار حسين م.م طارق ابراهيم	الجغرافية	٢٠١٧/١٢/١٢

مع التقدير ...

رئيس قسم الجغرافية
م.د وجدان نعمان رشيد
٢٠١٧/١٠/٣