


الخطة العلمية للعام الدراسي ٢٠٢٠/٢٠١٩

أدناه مفردات الخطة العلمية لقسم الجغرافيا للعام الدراسي ٢٠١٩-٢٠٢٠ وكالاتي:


١- البحوث المنجزة للعام الدراسي ٢٠١٨/٢٠١٩ مع نسب انجازها :-

ت	اسم التدريسي	عنوان البحث	نسبة الانجاز
١	أ.د فاضل حسن جاسم	اثر استراتيجية المقابلة الثلاثية الخطوات في تنمية التفكير الابداعي عند طالبات الصف الثاني المتوسط في مادة التاريخ	%١٠٠
٢	أ.م.د وجدان نعمان رشيد	فاعلية استخدام نظم المعلومات الجغرافية في تنمية مهارات التفكير الجغرافي	%١٠٠
٣	أ.م.د عمر عبدالرسول فالح	الاثار البيئية لإدراج الاهوار العراقية على لائحة التراث العالمي	%١٠٠
٤	م.د عمار حسين محمد	التباين المكاني لنسب تركيز الكبريتات في المياه الجوفية	%١٠٠
٥	م.د قيس ياسين خلف	- التباين المكاني لمساحة المحاصيل المزروعة في محافظة ديالى ٢٠١٦ - نهر سارية واثره في الانتاج الزراعي	%١٠٠
٦	م.م قسمة نجم عبدالله	التوزيع الجغرافي للعاطلين عن العمل و المستفيدين منهم من شبكة الحماية الاجتماعية	%١٠٠
٧	م.د سندس محمد علوان	مقارنة العواصف الترابية بين وسط وجنوب العراق للسنوات ٢٠١٠ - ٢٠١٧	%١٠٠



٢- الابحاث المقترحة من قبل الهيئة التدريسية للعام الدراسي ٢٠٢٠/٢٠١٩ وكالاتي :-

نسبة الانجاز	عنوان البحث	اسم التدريسي	ت
١٠٠%	فاعلية استعمال الواقع المعزز في اكتساب المهارات الجغرافية لدى طلبة المرحلة الجامعية	أ.م.د وجدان نعمان رشيد	١
١٥%	رؤية مقترحة للتربية العملية في كليات التربية الاساسية	أ.د فاضل حسن جاسم	٢
٣٠%	زراعة الفاكهة في محافظة ديالى للفترة من ٢٠٠٣ - ٢٠١٩	أ.م.د عمر عبدالرسول فالح	٣
٣٥%	المتاجرة بالاعضاء البشرية	أ.م دنيا جليل اسماعيل	٤
٣٠%	التغيرات الجيومورفولوجية في منطقة العيثة للمدة من ١٩٨٠-٢٠١٥	م.د يعرب محمد حميد	٥
٥٠%	- morphometric analysis of siwayl basin by using rs and GIS techniques - alluvial fan of hiliqiyat north of Iraq - تحليل مورفومتري لمروحة كيرسي الغرينية غرب محافظة نينوى العراقية	م.د عمار حسين محمد	٦
٤٠%	- اتجاهات النمو الحضري لمدينة بعقوبة للمدة من ١٩٨٠-٢٠١٩ - الموارد المائية السطحية في محافظة ديالى (المشاكل والحلول)	م.د قيس ياسين خلف	٧
٥٥%	محصول الحنطة واثره في الامن الغذائي في العراق	م.د حسين عبدالمجيد حميد	٨
	طالبة دكتوراه	م.م ميادة فرحان حميد	٩



١٠ م.د عمر ابراهيم حسين
- اثر المناخ على راحة الانسان في محافظة ديالى
- اثر الرياح في تباين نسب تلوث الهواء في مدينة بعقوبة
%١٠٠

١١ م.د سندس محمد علوان
- اثر تباين ارتفاع المستوى الضغطي ٥٠٠ ملليار
للمرتفع شبه المداري الافريقي على درجات الحرارة
صيفاً في العراق
- اثر المناخ على انتاج بعض محاصيل الحبوب في
محافظة ديالى للمدة من ٢٠٠٧ - ٢٠١٧
%٣٠


١٢ م. طارق ابراهيم خليل
فاعلية انموذج تعليمي في تحصيل طلبة قسم التربية
الفنية في مادة التقنيات المسرحية
%١٠

١٣ م.د قسمة نجم عبدالله
الانماط السكانية لمحافظة ديالى بين ١٩٩٠ - ٢٠١٩
%٣٠

١٤ م.م غفران حسين ابراهيم
طالبة دكتوراه


٣- المؤتمرات المزمع عقدها للعام الدراسي ٢٠١٩/٢٠٢٠ :-

لا يوجد




٤- الندوات المزمع عقدها للعام الدراسي ٢٠١٩/٢٠٢٠ :-

ت	عنوان الندوة	اسم التدريسي	القسم	موعد الانعقاد
١	التلوث البيئي في مدينة بعقوبة التشخيص والمعالجة للفترة من ٢٠٠٣ - ٢٠١٩	أ.م.د عمر عبدالرسول فالح م.م عمر ابراهيم حسين	الجغرافيا	
٢	تدهور بساتين الفاكهة في بساتين الخالص	أ.م.د عمر عبدالرسول فالح	الجغرافيا	
٣	حياة الطلبة الجامعية بين الحقوق والواجبات	أ.د فاضل حسن جاسم أ.م.د وجدان نعمان رشيد م. طارق خليل ابراهيم	الجغرافيا	
٤	الرصانة العلمية في كتابة البحوث الجغرافية	م.د عمار حسين محمد م.د قيس ياسين خلف	الجغرافيا	
٥	المشكلات التي تواجه الطلبة المطبقين ومقترحات علاجها	أ.د فاضل حسن جاسم م. طارق ابراهيم خليل	الجغرافيا	
٦	يوم الارض العالمي	م.د قيس ياسين خلف م.د عمار حسين محمد أ.م.د عمر عبدالرسول فالح	الجغرافيا	
٧	بطالة الشباب وابعادها المستقبلية	م.د قسمه نجم عبد الله م.م. ميادة فرحان حميد	الجغرافيا	




-
- | | | |
|-----------|---|--|
| الجغرافيا | م.د يعرب محمد حميد
م.د قيس ياسين خلف
م.د عمار حسين محمد | ٨ استخدام التقنيات الحديثة GIS
في المساعدة باتخاذ
القرارات الصائبة |
| الجغرافيا | م.د حسين عبدالمجيد حميد | ٩ الهية الديمغرافية في العراق
وابعادها المستقبلية |
| الجغرافيا | أم.د وجدان نعمان رشيد | ١٠ الاخطاء الشائعة في كتابة
الاسئلة |
| الجغرافيا | م.د عمار حسين محمد
م.د يعرب محمد حميد | ١١ دور الاستشعار عن بعد في
الجغرافيا |
| الجغرافيا | أم.د دنيا جليل اسماعيل | ١٢ تدمير طلبية المدارس (الحلول
والمعالجات) |
-




٥- ورش العمل المزمع عقدها للعام الدراسي ٢٠١٩/٢٠٢٠ :-

ت	عنوان الورشة	اسم التدريسي	القسم	موعد الانعقاد
١	اساليب الارتقاء بالمحاضرة العلمية في ضوء التقدم العلمي العالمي	أ.د فاضل حسن جاسم أ.م.د وجدان نعمان رشيد م. طارق خليل ابراهيم	الجغرافيا	
٢	المعايير العالمية لمعلم الجغرافيا	أ.م.د وجدان نعمان رشيد م.د عمار حسين محمد	الجغرافيا	
٣	استخدام جهاز GPS MAP في تحديد المواقع	م.د يعرب محمد حميد م.د قيس ياسين خلف	الجغرافيا	
٤	اساليب الافادة من مصادر المعلومات وطرق توظيفها في البحث العلمي	م.د عمار حسين محمد م.د قيس ياسين خلف	الجغرافيا	
٥	التدريب على برنامج ARC MAP GIS	م.د يعرب محمد حميد م.د عمار حسين محمد م.د قيس ياسين خلف	الجغرافيا	
٦	اساليب الالتقاء الجيد للمحاضرة العلمية لطلبة المرحلة الجامعية (المرحلة الثالثة)	أ.د فاضل حسن جاسم أ.م.د وجدان نعمان رشيد م.د قسمة نجم عبدالله	الجغرافيا	
٧	التوسع العشوائي في المدن	م.د قيس ياسين خلف	الجغرافيا	



الجغرافيا	م.د. عمار حسين محمد م.د. سندس محمد علوان	٨	الاساليب الناجحة في الدراسة الميدانية
الجغرافيا	أ.د. فاضل حسن جاسم أ.م.د. وجدان نعمان رشيد م.د. عمار حسين محمد	٩	دور الاقسام العلمية بالجامعات ومراكز البحث العلمي ومؤسسات الدولة في تطوير البحث العلمي
الجغرافيا	م.د. قيس ياسين خلف م.م. غفران حسين ابراهيم	١٠	اصول المناقشات العلمية
الجغرافيا	أ.د. فاضل حسن جاسم م. طارق ابراهيم خليل	١١	اساليب توظيف مصادر البحث العلمي
الجغرافيا	أ.د. فاضل حسن جاسم م. طارق ابراهيم خليل	١٢	التطبيقات العملية لخطوات منهج البحث التجريبي



٦- الدورات المزمع عقدها للعام الدراسي ٢٠١٩/٢٠٢٠ :-

ت	عنوان الدورة	اسم التدريسي	القسم	موعد الانعقاد
١	التدريب على استخدامات برنامج GIS	م.د قيس ياسين خلف م.د عمار حسين محمد م.د يعرب محمد حميد	الجغرافيا	
٢	التدريب على استخدامات برنامج GPS	م.د قيس ياسين خلف م.د سندس محمد علوان	الجغرافيا	
٣	التدريب على استخدام المصطلحات الجغرافية باللغة الانكليزية	م.د عمار حسين محمد	الجغرافيا	
٤	رسم الخرائط باستخدام GIS	م.د قيس ياسين خلف	الجغرافيا	
٥	التصوير الجغرافي الناجح	م.د عمار حسين محمد م. طارق ابراهيم خليل	الجغرافيا	
٦	نظم المعلومات الجغرافية وتطبيقاتها العملية	أ.م.د وجدان نعمان رشيد أ.م.د عمر عبدالرسول فالح م.د قيس ياسين خلف	الجغرافيا	
٧	مناهج التدريس والاختبارات	أ.م.د وجدان نعمان رشيد أ.د فاضل حسن جاسم	بالتعاون مع قسم التاريخ	

أ.م.د وجدان نعمان رشيد

رئيس قسم الجغرافيا

٢٠١٩/١٢/